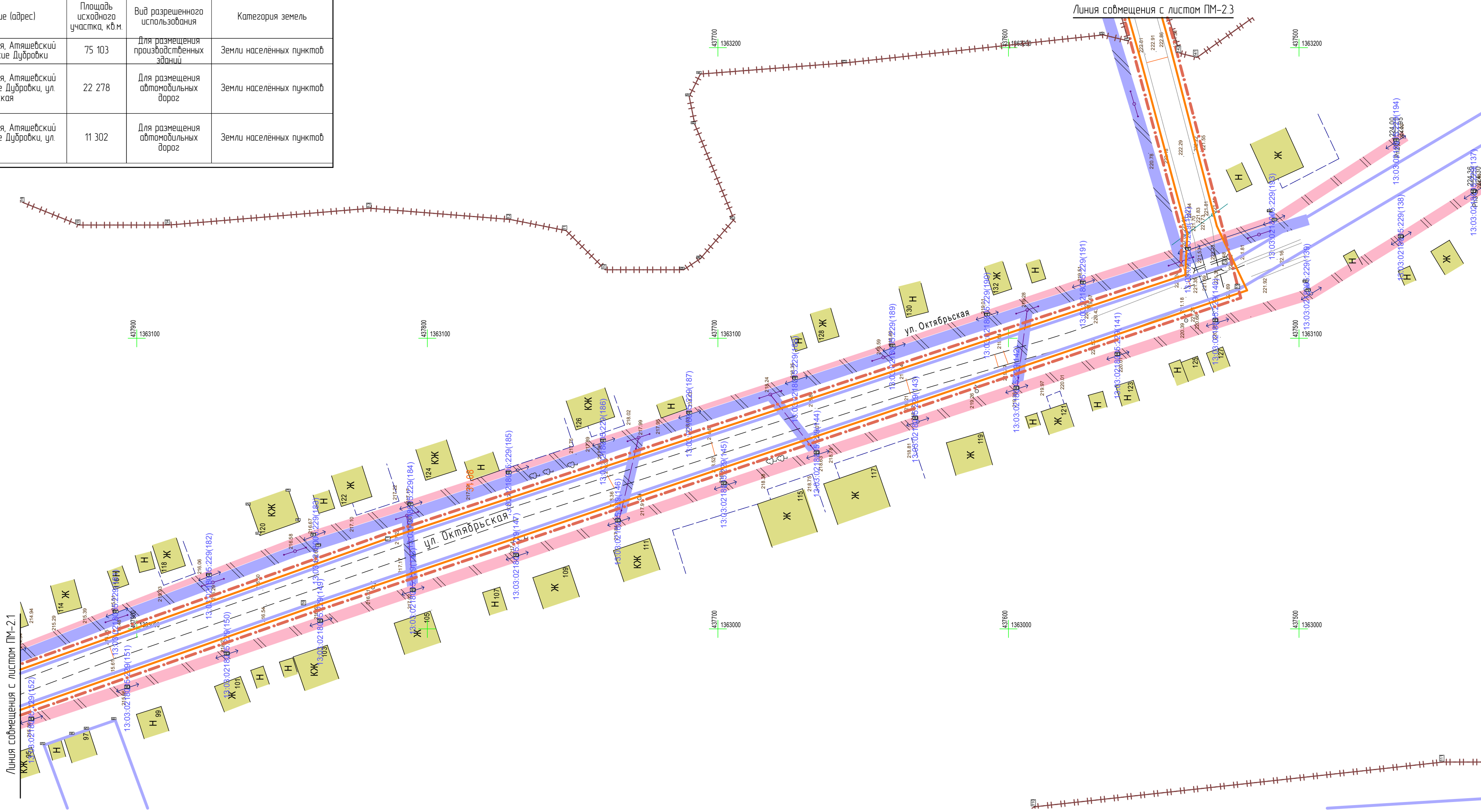





Кадастровый номер	Вид права	Праваобладатель	Местоположение (адрес)	Площадь исходного участка, кв.м.	Вид разрешенного использования	Категория земель
13:03:0218005:228	Собственность	ООО "Сабанчеевское"	Республика Мордовия, Атяшевский район, д. Мордовские Дубровки	75 103	Для размещения производственных зданий	Земли населенных пунктов
13:03:0218005:320	Собственность	Муниципальное образование Сабанчеевское сельское поселение Атяшевского муниципального района Республики Мордовия	Республика Мордовия, Атяшевский район, д. Мордовские Дубровки, ул. Октябрьская	22 278	Для размещения автомобильных дорог	Земли населенных пунктов
3:03:0218005:319	Собственность	Муниципальное образование Сабанчеевское сельское поселение Атяшевского муниципального района Республики Мордовия	Республика Мордовия, Атяшевский район, д. Мордовские Дубровки, ул. Новая	11 302	Для размещения автомобильных дорог	Земли населенных пунктов



Условные обозначения:	
	Границы:
	- граница территории, в отношении которой осуществляется подготовка проекта планировки
	- граница зоны планируемого размещения линейных объектов
	- граница существующих земельных участков, учтенных в ЕГРН
	- граница кадастрового квартала
...3057:33	- кадастровый номер земельного участка
...3:1003057	- номер кадастрового квартала
	- охранный зона ЛЭП
	- охранный зона газопровода
	- охранный зона связи
19	- номера характерных точек граници существующих земельных участков, учтенных в ЕГРН

						26/ПР- 2017-ПП		ГП	
Изм.	Кол.уч.	Лист	№ док.	Подпись	Дата	ДОКУМЕНТАЦИЯ ПО ПЛАНИРОВКЕ ТЕРРИТОРИИ, (проект планировки и проект межевания), предназначенной для реконструкции автомобильной дороги по ул.Октябрьской в Мордовские Дубровки обеспечивающей подъезд к МПб ООО «Сабанчеевское» Атяшевского муниципального района Республики Мордовия			
ГАП		Ланкина Ю.А.				Материалы по обоснованию проекта межевания территории	стадия	лист	листок
Н. контр		Ланкина Ю.А.					РП	ПМ-2.2	
Инженер		Кисляков П.А.				Чертеж границ существующих земельных участков. Чертеж местоположения существующих объектов капитального строительства. Чертеж границы зон с особыми условиями использования территории. М 1:1000	ООО "Региональный научно-исследовательский информационный центр"		